



***Municipalidad de Epuyen  
Honorable Concejo Deliberante  
Provincia del Chubut***

**ORDENANZA N° 1127/2015  
Desafectación de calle**

**VISTO:**

La ley XVI N° 46 de Corporaciones Municipales, la necesidad de continuar con el ordenamiento de las líneas municipales sobre la Avenida Los Cóndores; y

**CONSIDERANDO:**

Que la calle municipal, llamada Avenida Los Cóndores, presenta en su recorrido medidas variables;

Que es necesario determinar las líneas municipales definitivas, trabajo que ya fue iniciado entre las parcelas donde se encuentra la comisaría hasta la finalización de la propiedad de Cándida Lincopil, esta última determinada por la Parcela 21, Sector 2, Circunscripción 3;

Que en una segunda etapa de regularización, la línea municipal quedaría comprendida desde el esquinero del punto A, hasta el esquinero del punto O de las parcelas 34 y 35, Chacra 2, Sector 2, Circunscripción 1, según Expediente de Mensura en trámite P-709-14.-

Por ello:

**EL HONORABLE CONCEJO DELIBERANTE DE EPUYEN**  
**En uso de sus facultades constitucionales sanciona con fuerza de**

**ORDENANZA**

**Artículo 1°.- Fijar** como línea municipal sobre Avenida Los Cóndores, desde el esquinero del punto A, hasta el esquinero del punto O de las parcelas 34 y 35, Chacra 2, Sector 2, Circunscripción 1, según Expediente de Mensura en trámite P-709-14.

**Artículo 2°.- Desafectar** del dominio público las superficies de 1a 86ca y 7a 38ca, las que pasarán a formar parte de las Parcelas 34 y 35 respectivamente de la mensura en trámite P-709-14.-

**Artículo 3°.-** Regístrese, comuníquese, y, cumplido archívese.-

DADA EN LA SALA DE SESIONES DEL HONORABLE CONCEJO  
DELIBERANTE DE LA LOCALIDAD DE EPUYEN A LOS TRECE DÍAS  
DEL MES DE OCTUBRE DE DOS MIL CINCE.-

Pedro E. Chifuruso  
Secretario Legislativo  
Honorable Concejo Deliberante  
Municipalidad de Epuyen



Municipalidad de Epuyen

# PROVINCIA DEL CHUBUT

DEPARTAMENTO: CUSHAMEN - 09

LUGAR: EJIDO DE EPUYEN) - SECCIÓN JIII - FRACCIÓN B20

INMUEBLE: ① PARTE DE LA FRACCIÓN 1 DEL LOTE 18a y ② PARTE DE CALLE DESAFECTADA - CALLE LOS CÓNDORES S/Nº

**OBJETO: MENSURA PARTICULAR CON REDISTRIBUCIÓN**

PROPIETARIOS:

① - Maurilio SAIHUEQUE

② - MUNICIPALIDAD DE EPUYEN

**DOMINIO:**

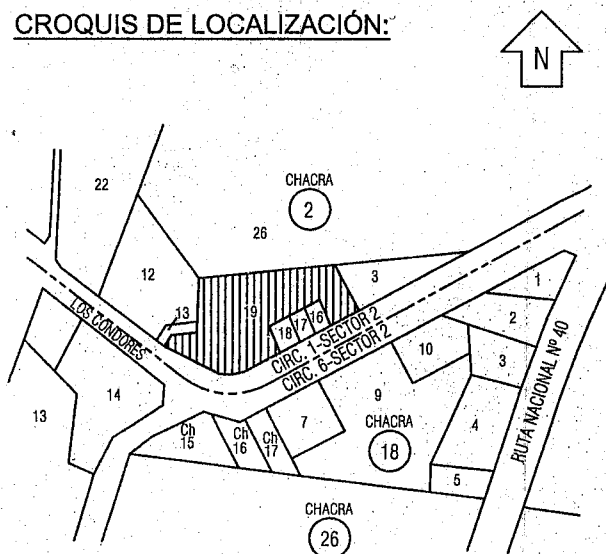
① MATRICULA (09-14)5080 FECHA: 09-01-1990

② DOMINIO PÚBLICO SEGÚN CONSTANCIAS CATASTRALES DESAFECTADO  
POR ORDENENZA MUNICIPAL Nº

**ANTECEDENTES:**

EXPTES.: P597-86; P624-93; P578-94; P067-99; P994-08; P543-11 y P124-13

**CROQUIS DE LOCALIZACIÓN:**



Sotera del Carmen SOTO  
DNI N° 93676024  
Los Cóndores S/N° - Epuyen

Alfredo Oracio SAIHUEQUE  
DNI N° 13652285 —  
Los Cóndores S/N° - Epuyen

Mariela Andrea SAIHUEQUE  
DNI N° 21927988  
Los Cóndores S/Nº - Epuyen

Antonio Florindo REATO  
DNI N° 12795116  
Intendente Municipal de Epuyen

① NOMENCLATURA CATASTRAL

EJIDO	CIRCUNSCR.	SECTOR	CHACRA	PARCELA
14	1	2	2	19

## PROTOCOLO DE PLANOS

TOMO	FOLIO
------	-------

FECHA DE MENSURA: MAYO DE 2014

Héctor Raúl Ferrari  
Agrimensor

INSCR. CAT. PROV. N° 149 - MATR. PROF. N° 49  
DOMICILIO : ONAS 1440 - TRELEW


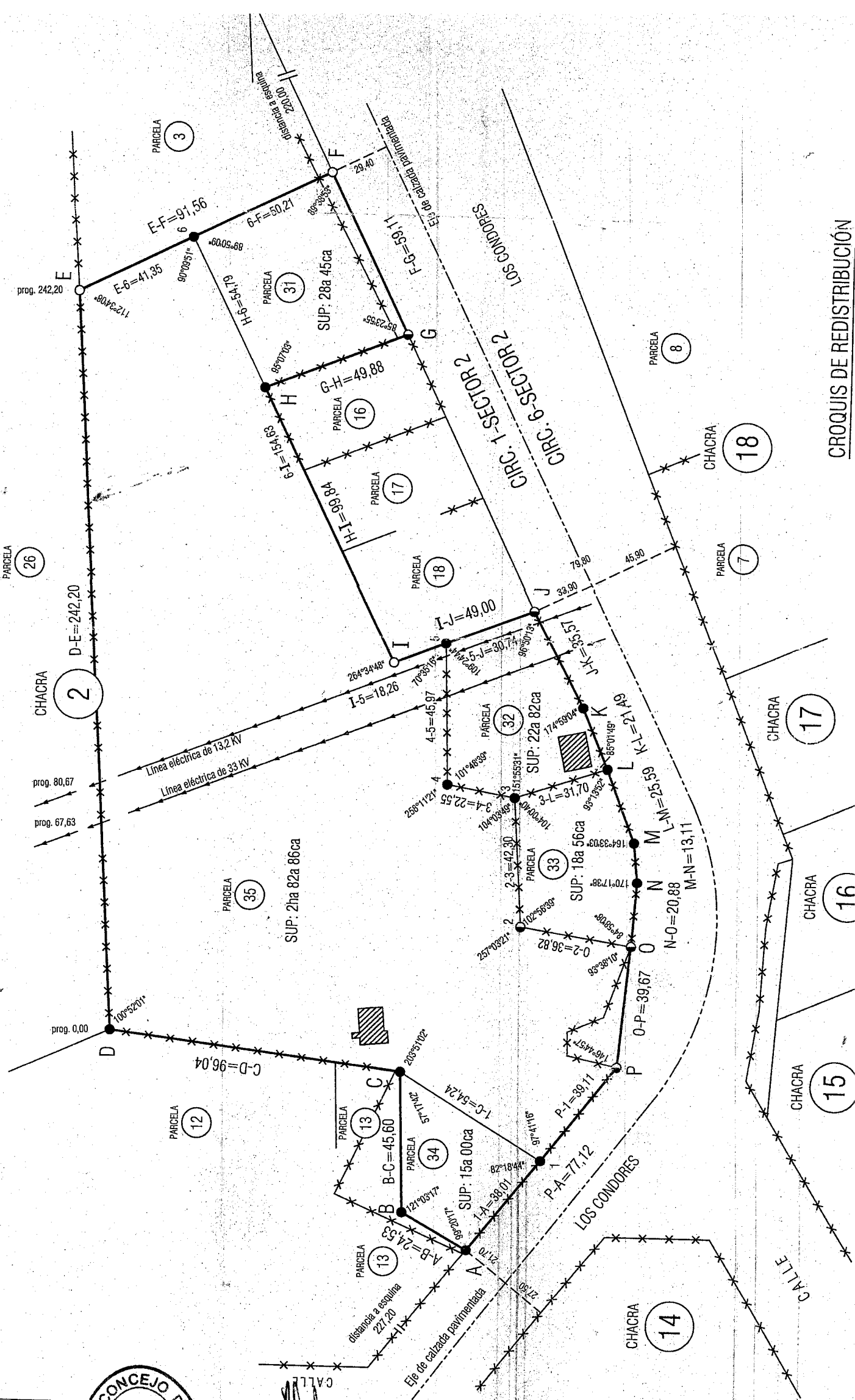
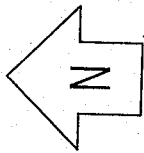
## EXPEDIENTE

P709-14

PLANO N°

# PLANO SEGUN MENSURA

ESCALA 1:1500



Pedro E. Calfuqueo  
Secretario Legislativo  
Honorable Concejo Deliberante  
Municipalidad de Epuyén

ORDENANZA N° 1127/2015

CROQUIS DE REDISTRIBUCIÓN